

Сол-297556618-1



МИНИСТЕРСТВО ИМУЩЕСТВЕННЫХ ОТНОШЕНИЙ МОСКОВСКОЙ ОБЛАСТИ

## РАСПОРЯЖЕНИЕ

23 СЕН 2021 № 15 ВР-1749

Московская область

Об установлении публичного сервитута в интересах публичного акционерного общества «Россети Московский регион» на землях и частях земельных участков, расположенных на территории Талдомского городского округа Московской области, в целях размещения существующего объекта электросетевого хозяйства ВЛ 110 кВ «Темпы-Талдом II с отп.»

В соответствии со статьей 23, главой V.7 Земельного кодекса Российской Федерации, статьей 3.6 Федерального закона от 25.10.2001 № 137-ФЗ «О введении в действие Земельного кодекса Российской Федерации», пунктом 1.7 части 1 статьи 4, статьей 17 Закона Московской области от 07.06.1996 № 23/96-ОЗ «О регулировании земельных отношений в Московской области», Законом Московской области от 05.12.2014 № 164/2014-ОЗ «О видах объектов областного значения, подлежащих отображению на схемах территориального планирования Московской области, видах объектов местного значения муниципального района, поселения, городского округа, подлежащих отображению на схеме территориального планирования муниципального района, генеральном плане поселения, генеральном плане городского округа Московской области», Приказом Минэкономразвития России от 10.10.2018 № 542 «Об утверждении требований к форме ходатайства об установлении публичного сервитута, содержанию обоснования необходимости установления публичного сервитута», постановлением Правительства Московской области от 29.10.2007 № 842/27 «Об утверждении Положения о Министерстве имущественных отношений Московской области», на основании ходатайства публичного акционерного общества «Россети Московский регион» от 26.04.2021 № 943/3, сводного заключения Министерства имущественных отношений Московской области от 14.07.2021 № 99-3, принимая во внимание, что порядок установления охранных зон объектов электросетевого хозяйства и особых условий использования земельных участков, расположенных в границах таких зон утверждены постановлением Правительства Российской Федерации от 24.02.2009 № 160 «О порядке установления охранных зон объектов электросетевого хозяйства и особых условий использования земельных участков, расположенных в границах таких зон»:

077579

## 1. Установить:

- сроком на 49 (сорок девять) лет безвозмездный публичный сервитут в интересах публичного акционерного общества «Россети Московский регион» ИНН 5036065113, ОГРН 1057746555811 в целях размещения существующего объекта электросетевого хозяйства ВЛ 110 кВ «Темпы-Талдом II с отп.», с кадастровым номером 50:01:0000000:10216, находящегося в собственности публичного акционерного общества «Россети Московский регион» (запись государственной регистрации права № 50-50-01/018/2005-205 от 13.01.2006), на землях и частях земельных участков, указанных в приложении № 1 к настоящему распоряжению;

- следующий срок, в течение которого использование земельных участков и (или) расположенных на них объектов недвижимого имущества в соответствии с их разрешенным использованием будет невозможно или существенно затруднено в связи с осуществлением сервитута:

- не более 1 года;

- не более 3 месяцев в отношении земельных участков, предназначенных для жилищного строительства (в том числе индивидуального жилищного строительства), ведения личного подсобного хозяйства, садоводства, огородничества;

- следующие сроки и график проведения ремонтно-эксплуатационных работ по обслуживанию инженерного сооружения (при необходимости) в отношении земельных участков, находящихся в государственной или муниципальной собственности и не предоставленных гражданам или юридическим лицам: ежегодно с 1 января до 31 декабря.

2. Утвердить границы публичного сервитута согласно приложению № 2 к настоящему распоряжению.

## 3. Управлению земельной политики обеспечить (О.В. Баданова):

- направление копии настоящего распоряжения, а также сведений о лицах, являющихся правообладателями земельных участков, сведений о лицах, подавших заявления об учете их прав (обременений прав) на земельные участки, способах связи с ними, копий документов, подтверждающих права указанных лиц на земельные участки публичному акционерному обществу «Россети Московский регион» в течение пяти рабочих дней со дня принятия настоящего распоряжения;

- направление копии настоящего распоряжения правообладателям земельных участков, в отношении которых принято решение об установлении публичного сервитута, с уведомлением о вручении по почтовым адресам и адресам электронной почты, указанным в выписках из Единого государственного реестра недвижимости и в заявлениях об учете прав (обременений прав) на земельные участки в срок не более чем пять рабочих дней со дня его принятия;

- направление копии настоящего распоряжения администрации Талдомского городского округа Московской области в течение одного рабочего дня с момента его принятия.

4. Управлению оформления прав и реестра собственности (А.А. Натаров):

- внести в реестр имущества, находящегося в собственности Московской области, сведения об установлении публичных сервитутов на частях земельных участков, находящихся в собственности Московской области, указанных в приложении № 1 к настоящему распоряжению;

- направить копию настоящего распоряжения в федеральный орган исполнительной власти, уполномоченный Правительством Российской Федерации на осуществление государственного кадастрового учета, государственной регистрации прав, ведение Единого государственного реестра недвижимости и предоставление сведений, содержащихся в Едином государственном реестре недвижимости, в том числе с использованием единой системы межведомственного электронного взаимодействия, в срок не более чем пять рабочих дней со дня принятия настоящего распоряжения.

5. Управлению государственных предприятий, учреждений и акционерных обществ (Д.В. Малкову) обеспечить размещение (опубликование) настоящего распоряжения на сайте Министерства имущественных отношений Московской области в информационно-телекоммуникационной сети «Интернет» в течение пяти рабочих дней с момента его принятия.

6. Администрации Талдомского городского округа Московской области совместно с публичным акционерным обществом «Россети Московский регион» обеспечить опубликование настоящего распоряжения (за исключением приложений к нему) в порядке, установленном для официального опубликования (обнародования) муниципальных правовых актов уставом городского округа, в течение пяти рабочих дней со дня его принятия.

7. Публичному акционерному обществу «Россети Московский регион»:

- привести земельные участки, указанные в приложении № 1 к настоящему распоряжению, в состояние, пригодное для их использования в соответствии с разрешенным использованием, в срок не позднее чем три месяца после завершения строительства, капитального или текущего ремонта, реконструкции, эксплуатации, консервации, сноса инженерного сооружения, для размещения которого установлен публичный сервитут;

- направить в Министерство имущественных отношений Московской области подготовленные в соответствии с приложением № 2 к настоящему распоряжению сведения о границах публичного сервитута в электронном виде в формате XML в течение трех рабочих дней с момента принятия распоряжения.

8. Контроль за выполнением настоящего распоряжения оставляю за собой.

Заместитель министра  
имущественных отношений  
Московской области



С.В. Бозриков

Кадастровый номер земельного участка:	Приложение № 1 к распоряжению Минмособлимуущества от _____ № _____ 23.09.2021 15BP-1749  <b>Муниципальный район/городской округ:</b>
50:01:0070101:246	Талдомский г.о.
50:01:0070101:3	Талдомский г.о.
50:01:0070101:5	Талдомский г.о.
50:01:0070101:35	Талдомский г.о.
50:01:0070101:4	Талдомский г.о.
50:01:0070101:6	Талдомский г.о.
50:01:0040243:207	Талдомский г.о.
50:01:0040243:803	Талдомский г.о.
50:01:0040243:13	Талдомский г.о.
50:01:0040243:84	Талдомский г.о.
50:01:0040243:10	Талдомский г.о.
50:01:0040243:11	Талдомский г.о.
50:01:0040257:2	Талдомский г.о.
50:01:0040257:39	Талдомский г.о.
50:01:0040257:3	Талдомский г.о.
50:01:0040257:28	Талдомский г.о.
50:01:0040257:4	Талдомский г.о.
50:01:0040257:29	Талдомский г.о.
50:01:0040257:30	Талдомский г.о.
50:01:0040257:6	Талдомский г.о.
50:01:0040257:31	Талдомский г.о.
50:01:0040257:7	Талдомский г.о.
50:01:0040257:8	Талдомский г.о.
50:01:0040257:32	Талдомский г.о.
50:01:0040257:9	Талдомский г.о.
50:01:0040257:33	Талдомский г.о.
50:01:0040257:10	Талдомский г.о.
50:01:0040257:34	Талдомский г.о.
50:01:0040257:11	Талдомский г.о.
50:01:0040257:35	Талдомский г.о.
50:01:0040257:12	Талдомский г.о.
50:01:0040257:36	Талдомский г.о.
50:01:0040257:13	Талдомский г.о.
50:01:0040257:37	Талдомский г.о.
50:01:0040257:14	Талдомский г.о.
50:01:0040257:38	Талдомский г.о.
50:01:0040257:15	Талдомский г.о.
50:01:0040257:22	Талдомский г.о.
50:01:0040257:16	Талдомский г.о.
50:01:0040257:23	Талдомский г.о.
50:01:0040257:17	Талдомский г.о.
50:01:0040257:24	Талдомский г.о.

50:01:0040257:18	Талдомский г.о.
50:01:0040257:25	Талдомский г.о.
50:01:0040257:19	Талдомский г.о.
50:01:0040257:26	Талдомский г.о.
50:01:0040257:20	Талдомский г.о.
50:01:0040257:27	Талдомский г.о.
50:01:0040257:21	Талдомский г.о.
50:01:0050511:2	Талдомский г.о.
50:01:0050509:1	Талдомский г.о.
50:01:0050511:3	Талдомский г.о.
50:01:0050509:2	Талдомский г.о.
50:01:0050509:14	Талдомский г.о.
50:01:0050509:3	Талдомский г.о.
50:01:0050509:4	Талдомский г.о.
50:01:0050509:15	Талдомский г.о.
50:01:0050509:5	Талдомский г.о.
50:01:0050509:16	Талдомский г.о.
50:01:0050509:6	Талдомский г.о.
50:01:0050509:17	Талдомский г.о.
50:01:0050509:7	Талдомский г.о.
50:01:0050509:18	Талдомский г.о.
50:01:0050509:8	Талдомский г.о.
50:01:0050509:9	Талдомский г.о.
50:01:0050509:19	Талдомский г.о.
50:01:0050509:10	Талдомский г.о.
50:01:0050509:20	Талдомский г.о.
50:01:0050509:11	Талдомский г.о.
50:01:0050509:21	Талдомский г.о.
50:01:0050509:12	Талдомский г.о.
50:01:0050509:22	Талдомский г.о.
50:01:0050509:13	Талдомский г.о.
50:01:0050131:2	Талдомский г.о.
50:01:0050131:13	Талдомский г.о.
50:01:0050131:3	Талдомский г.о.
50:01:0050131:14	Талдомский г.о.
50:01:0050131:4	Талдомский г.о.
50:01:0050131:5	Талдомский г.о.
50:01:0050131:15	Талдомский г.о.
50:01:0050131:6	Талдомский г.о.
50:01:0050131:16	Талдомский г.о.
50:01:0050131:7	Талдомский г.о.
50:01:0050131:17	Талдомский г.о.
50:01:0050131:8	Талдомский г.о.
50:01:0050131:18	Талдомский г.о.
50:01:0050131:9	Талдомский г.о.
50:01:0050131:19	Талдомский г.о.
50:01:0050131:10	Талдомский г.о.
50:01:0050131:20	Талдомский г.о.
50:01:0050131:11	Талдомский г.о.
50:01:0050131:21	Талдомский г.о.

50:01:0050131:12	Талдомский г.о.
50:01:0050131:22	Талдомский г.о.
50:01:0050130:24	Талдомский г.о.
50:01:0050130:18	Талдомский г.о.
50:01:0050130:22	Талдомский г.о.
50:01:0050130:19	Талдомский г.о.
50:01:0050333:1	Талдомский г.о.
50:01:0050333:19	Талдомский г.о.
50:01:0050333:2	Талдомский г.о.
50:01:0050333:20	Талдомский г.о.
50:01:0050333:3	Талдомский г.о.
50:01:0050333:21	Талдомский г.о.
50:01:0050333:4	Талдомский г.о.
50:01:0050333:5	Талдомский г.о.
50:01:0050333:22	Талдомский г.о.
50:01:0050333:6	Талдомский г.о.
50:01:0050333:23	Талдомский г.о.
50:01:0050333:7	Талдомский г.о.
50:01:0050333:24	Талдомский г.о.
50:01:0050333:8	Талдомский г.о.
50:01:0050333:25	Талдомский г.о.
50:01:0050333:9	Талдомский г.о.
50:01:0050333:26	Талдомский г.о.
50:01:0050333:10	Талдомский г.о.
50:01:0050333:11	Талдомский г.о.
50:01:0050333:27	Талдомский г.о.
50:01:0050333:12	Талдомский г.о.
50:01:0050333:28	Талдомский г.о.
50:01:0050333:13	Талдомский г.о.
50:01:0050333:29	Талдомский г.о.
50:01:0050333:14	Талдомский г.о.
50:01:0050333:15	Талдомский г.о.
50:01:0050333:30	Талдомский г.о.
50:01:0050333:16	Талдомский г.о.
50:01:0050333:31	Талдомский г.о.
50:01:0050333:17	Талдомский г.о.
50:01:0050333:32	Талдомский г.о.
50:01:0050333:18	Талдомский г.о.
50:01:0050331:2	Талдомский г.о.
50:01:0050331:11	Талдомский г.о.
50:01:0050331:3	Талдомский г.о.
50:01:0050331:12	Талдомский г.о.
50:01:0050331:4	Талдомский г.о.
50:01:0050331:13	Талдомский г.о.
50:01:0050331:5	Талдомский г.о.
50:01:0050331:14	Талдомский г.о.
50:01:0050331:6	Талдомский г.о.
50:01:0050331:7	Талдомский г.о.
50:01:0050331:15	Талдомский г.о.
50:01:0050331:8	Талдомский г.о.

50:01:0050331:16	Талдомский г.о.
50:01:0050331:9	Талдомский г.о.
50:01:0050331:17	Талдомский г.о.
50:01:0050331:10	Талдомский г.о.
50:01:0050308:4	Талдомский г.о.
50:01:0050308:2	Талдомский г.о.
50:01:0000000:11577	Талдомский г.о.
50:01:0030504:11	Талдомский г.о.
50:01:0050308:3	Талдомский г.о.
50:01:0030504:5	Талдомский г.о.
50:01:0030504:12	Талдомский г.о.
50:01:0030504:2	Талдомский г.о.
50:01:0030504:1	Талдомский г.о.
50:01:0030504:6	Талдомский г.о.
50:01:0030504:13	Талдомский г.о.
50:01:0030504:14	Талдомский г.о.
50:01:0030504:7	Талдомский г.о.
50:01:0030504:15	Талдомский г.о.
50:01:0030504:8	Талдомский г.о.
50:01:0030504:16	Талдомский г.о.
50:01:0030504:9	Талдомский г.о.
50:01:0030504:17	Талдомский г.о.
50:01:0030504:10	Талдомский г.о.
50:01:0030504:18	Талдомский г.о.
50:01:0000000:11433	Талдомский г.о.
50:01:0030603:7	Талдомский г.о.
50:01:0030603:6	Талдомский г.о.
50:01:0030603:14	Талдомский г.о.
50:01:0030603:5	Талдомский г.о.
50:01:0030603:8	Талдомский г.о.
50:01:0030603:4	Талдомский г.о.
50:01:0030603:9	Талдомский г.о.
50:01:0030603:3	Талдомский г.о.
50:01:0030603:10	Талдомский г.о.
50:01:0030603:2	Талдомский г.о.
50:01:0030603:11	Талдомский г.о.
50:01:0060112:107	Талдомский г.о.
50:01:0060112:111	Талдомский г.о.
50:01:0060112:108	Талдомский г.о.
50:01:0060113:36	Талдомский г.о.
50:01:0060112:109	Талдомский г.о.
50:01:0060112:112	Талдомский г.о.
50:01:0060112:110	Талдомский г.о.
50:01:0060113:34	Талдомский г.о.
50:01:0060113:13	Талдомский г.о.
50:01:0060113:14	Талдомский г.о.
50:01:0060113:28	Талдомский г.о.
50:01:0060113:2	Талдомский г.о.
50:01:0060113:27	Талдомский г.о.
50:01:0060113:26	Талдомский г.о.

50:01:0060113:3	Талдомский г.о.
50:01:0060113:25	Талдомский г.о.
50:01:0060113:24	Талдомский г.о.
50:01:0060113:23	Талдомский г.о.
50:01:0060105:14	Талдомский г.о.
50:01:0060106:3	Талдомский г.о.
50:01:0060106:2	Талдомский г.о.
50:01:0060102:4	Талдомский г.о.
50:01:0000000:12135	Талдомский г.о.
50:01:0060105:13	Талдомский г.о.
50:01:0060101:1	Талдомский г.о.
50:01:0060101:16	Талдомский г.о.
50:01:0060101:15	Талдомский г.о.
50:01:0060101:14	Талдомский г.о.
50:01:0060101:112	Талдомский г.о.
50:01:0060101:13	Талдомский г.о.
50:01:0060101:12	Талдомский г.о.
50:01:0060101:11	Талдомский г.о.
50:01:0031212:6	Талдомский г.о.
50:01:0031205:13	Талдомский г.о.
50:01:0031205:10	Талдомский г.о.
50:01:0060113:12	Талдомский г.о.
50:01:0060113:15	Талдомский г.о.
50:01:0060113:11	Талдомский г.о.
50:01:0060113:16	Талдомский г.о.
50:01:0060113:10	Талдомский г.о.
50:01:0060113:17	Талдомский г.о.
50:01:0060113:9	Талдомский г.о.
50:01:0060113:18	Талдомский г.о.
50:01:0060113:8	Талдомский г.о.
50:01:0060113:19	Талдомский г.о.
50:01:0060113:7	Талдомский г.о.
50:01:0060113:20	Талдомский г.о.
50:01:0060113:6	Талдомский г.о.
50:01:0060113:38	Талдомский г.о.
50:01:0060113:21	Талдомский г.о.
50:01:0060113:4	Талдомский г.о.
50:01:0060113:32	Талдомский г.о.
50:01:0060113:22	Талдомский г.о.
50:01:0060132:10	Талдомский г.о.
50:01:0060132:22	Талдомский г.о.
50:01:0060132:11	Талдомский г.о.
50:01:0060132:12	Талдомский г.о.
50:01:0060132:13	Талдомский г.о.
50:01:0060132:14	Талдомский г.о.
50:01:0060132:16	Талдомский г.о.
50:01:0060116:244	Талдомский г.о.
50:01:0060116:245	Талдомский г.о.
50:01:0060116:602	Талдомский г.о.
50:01:0060116:251	Талдомский г.о.



50:01:0060116:253	Талдомский г.о.
50:01:0060116:603	Талдомский г.о.
50:01:0060116:604	Талдомский г.о.
50:01:0060140:1	Талдомский г.о.
50:01:0060140:33	Талдомский г.о.
50:01:0060140:5	Талдомский г.о.
50:01:0060180:20	Талдомский г.о.
50:01:0060180:25	Талдомский г.о.
50:01:0060180:21	Талдомский г.о.
50:01:0060180:15	Талдомский г.о.
50:01:0060180:26	Талдомский г.о.
50:01:0060180:22	Талдомский г.о.
50:01:0060180:23	Талдомский г.о.
50:01:0060180:19	Талдомский г.о.
50:01:0060180:27	Талдомский г.о.
50:01:0060180:24	Талдомский г.о.
50:01:0000000:12234	Талдомский г.о.
50:01:0020130:14	Талдомский г.о.
50:01:0020130:16	Талдомский г.о.
50:01:0020130:29	Талдомский г.о.
50:01:0000000:77	Талдомский г.о.
50:01:0020130:17	Талдомский г.о.
50:01:0020130:18	Талдомский г.о.
50:01:0020140:4	Талдомский г.о.
50:01:0020140:22	Талдомский г.о.
50:01:0020140:1	Талдомский г.о.
50:01:0020130	Талдомский г.о.
50:01:0020129	Талдомский г.о.
50:01:0020140	Талдомский г.о.
50:01:0030504	Талдомский г.о.
50:01:0030601	Талдомский г.о.
50:01:0030602	Талдомский г.о.
50:01:0030603	Талдомский г.о.
50:01:0031205	Талдомский г.о.
50:01:0031211	Талдомский г.о.
50:01:0031212	Талдомский г.о.
50:01:0040243	Талдомский г.о.
50:01:0040244	Талдомский г.о.
50:01:0040248	Талдомский г.о.
50:01:0040257	Талдомский г.о.
50:01:0050130	Талдомский г.о.
50:01:0050131	Талдомский г.о.
50:01:0050308	Талдомский г.о.
50:01:0050309	Талдомский г.о.
50:01:0050331	Талдомский г.о.
50:01:0050333	Талдомский г.о.
50:01:0050509	Талдомский г.о.
50:01:0050511	Талдомский г.о.
50:01:0060101	Талдомский г.о.
50:01:0060102	Талдомский г.о.

50:01:0060105	Талдомский г.о.
50:01:0060106	Талдомский г.о.
50:01:0060112	Талдомский г.о.
50:01:0060113	Талдомский г.о.
50:01:0060115	Талдомский г.о.
50:01:0060116	Талдомский г.о.
50:01:0060132	Талдомский г.о.
50:01:0060140	Талдомский г.о.
50:01:0070101	Талдомский г.о.
50:01:0060180	Талдомский г.о.

**ОПИСАНИЕ МЕСТОПОЛОЖЕНИЯ ГРАНИЦ**  
**Публичный сервитут в целях размещения существующего объекта**  
**электросетевого хозяйства ВЛ 110кВ "Темпы-Талдом II с отп."**  
 (наименование объекта, местоположение границ которого описано  
 (далее - объект))

**Раздел 1**

<b>Сведения об объекте</b>		
<b>№ п/п</b>	<b>Характеристика объекта</b>	<b>Описание характеристики</b>
<b>1</b>	<b>2</b>	<b>3</b>
1	Местоположение объекта	Московская область, Талдомский городской округ
2	Площадь объекта ± величина погрешности определения площади (Р ± Дельта Р)	1344471 кв.м. ± 406 кв.
3	Иные характеристики объекта	Публичный сервитут в целях размещения существующего объекта электросетевого хозяйства ВЛ 110кВ "Темпы-Талдом II с отп." сроком действия 49 лет в интересах Публичного акционерного общества «Россети Московский регион»

Местоположение публичного сервитута: Московская область, Талдомский городской округ			
Система координат		МСК-50, зона 2	
Метод определения координат		Аналитический	
Обозначение характерных точек границ	Координаты, м		Средняя квадратическая погрешность положения характерной точки (Mт), м
	X	Y	
1	2	3	4
1	567550.39	2176781.71	0.10
2	567527.04	2176799.84	0.10
3	567398.66	2176951.66	0.10
4	567394.88	2177009.92	0.10
5	567362.31	2177011.07	0.10
6	567342.78	2177011.73	0.10
7	567347.17	2176938.56	0.10
8	567347.67	2176935.13	0.10
9	567348.76	2176931.84	0.10
10	567351.10	2176927.02	0.10
11	567352.95	2176924.53	0.10
12	567493.90	2176762.94	0.10
13	567496.37	2176761.11	0.10
14	567523.34	2176743.73	0.10
1	567550.39	2176781.71	0.10
15	567341.46	2177033.78	0.10
16	567363.07	2177033.06	0.10
17	567393.45	2177031.99	0.10
18	567391.32	2177064.69	0.10
19	567361.49	2177086.20	0.10
20	567337.25	2177103.94	0.10
15	567341.46	2177033.78	0.10
21	567332.27	2177187.10	0.10
22	567350.75	2177172.31	0.10
23	567352.06	2177159.53	0.10
24	567387.01	2177131.17	0.10
25	567382.52	2177200.30	0.10
26	567349.78	2177367.03	0.10
27	567356.04	2177651.01	0.10
28	567365.36	2177914.06	0.10
29	567356.00	2177970.61	0.10
30	567372.12	2178140.06	0.10
31	567379.59	2178424.04	0.10
32	567387.41	2178679.89	0.10
33	567395.89	2178944.58	0.10

34	567403.62	2179210.89	0.10
35	567411.34	2179479.96	0.10
36	567419.51	2179752.44	0.10
37	567427.54	2179995.95	0.10
38	567435.65	2180281.50	0.10
39	567442.84	2180521.96	0.10
40	567450.30	2180769.68	0.10
41	567458.34	2181043.65	0.10
42	567466.09	2181309.39	0.10
43	567474.18	2181570.35	0.10
44	567481.07	2181819.86	0.10
45	567482.59	2181874.38	0.10
46	567436.31	2181846.85	0.10
47	567435.59	2181821.12	0.10
48	567428.70	2181571.69	0.10
49	567420.62	2181310.75	0.10
50	567412.86	2181044.98	0.10
51	567404.82	2180771.03	0.10
52	567397.36	2180523.33	0.10
53	567390.17	2180282.83	0.10
54	567382.06	2179997.35	0.10
55	567374.03	2179753.88	0.10
56	567365.86	2179481.30	0.10
57	567358.14	2179212.21	0.10
58	567350.41	2178945.97	0.10
59	567341.93	2178681.31	0.10
60	567334.11	2178425.37	0.10
61	567325.94	2178143.40	0.10
62	567310.00	2177969.13	0.10
63	567318.75	2177911.47	0.10
64	567310.56	2177652.42	0.10
65	567300.36	2177363.67	0.10
66	567300.62	2177361.23	0.10
67	567331.87	2177193.73	0.10
21	567332.27	2177187.10	0.10
68	567437.82	2181901.27	0.10
69	567464.95	2181917.41	0.10
70	567465.06	2181917.48	0.10
71	567484.11	2181928.67	0.10
72	567490.21	2182115.52	0.10
73	567501.04	2182473.00	0.10
74	567513.25	2182766.53	0.10
75	567501.99	2183023.75	0.10
76	567494.80	2183305.91	0.10
77	567484.98	2183667.19	0.10

78	567474.80	2184026.81	0.10
79	567467.90	2184297.77	0.10
80	567458.91	2184588.21	0.10
81	567451.09	2184881.61	0.10
82	567445.09	2185080.59	0.10
83	567440.03	2185283.10	0.10
84	567434.79	2185462.42	0.10
85	567432.05	2185620.82	0.10
86	567624.88	2185778.63	0.10
87	567824.53	2185938.91	0.10
88	568022.32	2186097.96	0.10
89	568215.41	2186252.64	0.10
90	568417.75	2186415.51	0.10
91	568559.98	2186529.73	0.10
92	568727.28	2186662.99	0.10
93	568962.71	2186851.48	0.10
94	569055.55	2186927.80	0.10
95	569050.00	2186932.21	0.10
96	569034.07	2186944.86	0.10
97	569022.78	2186953.85	0.10
98	569018.62	2186956.35	0.10
99	568934.02	2186886.80	0.10
100	568699.36	2186697.97	0.10
101	568531.56	2186565.26	0.10
102	568389.68	2186450.36	0.10
103	568187.39	2186287.53	0.10
104	567994.31	2186132.86	0.10
105	567796.50	2185973.79	0.10
106	567596.82	2185813.49	0.10
107	567391.01	2185649.84	0.10
108	567387.72	2185646.54	0.10
109	567385.19	2185642.34	0.10
110	567383.73	2185637.87	0.10
111	567383.36	2185633.18	0.10
112	567390.06	2185461.14	0.10
113	567395.29	2185281.89	0.10
114	567400.36	2185079.36	0.10
115	567406.35	2184880.37	0.10
116	567413.43	2184586.93	0.10
117	567422.41	2184296.49	0.10
118	567429.31	2184025.59	0.10
119	567439.49	2183665.93	0.10
120	567449.32	2183304.71	0.10
121	567456.51	2183022.35	0.10
122	567463.85	2182764.59	0.10
123	567455.56	2182474.48	0.10

124	567444.73	2182116.95	0.10
125	567438.62	2181929.79	0.10
68	567437.82	2181901.27	0.10
126	569032.69	2186967.91	0.10
127	569063.92	2186943.38	0.10
128	569069.33	2186939.13	0.10
129	569181.66	2187031.47	0.10
130	569431.83	2187231.97	0.10
131	569699.71	2187446.56	0.10
132	569948.70	2187645.62	0.10
133	570179.38	2187830.58	0.10
134	570410.25	2188015.67	0.10
135	570679.78	2188231.48	0.10
136	570900.62	2188408.03	0.10
137	571121.57	2188586.02	0.10
138	571356.29	2188775.16	0.10
139	571575.83	2188951.22	0.10
140	571811.19	2189140.09	0.10
141	572036.18	2189319.36	0.10
142	572261.56	2189501.78	0.10
143	572486.12	2189681.16	0.10
144	572708.27	2189859.68	0.10
145	572943.72	2190048.19	0.10
146	573160.64	2190221.81	0.10
147	573396.29	2190410.28	0.10
148	573618.05	2190587.85	0.10
149	573832.31	2190759.61	0.10
150	574062.80	2190944.81	0.10
151	574260.36	2191103.22	0.10
152	574467.30	2191266.91	0.10
153	574470.08	2191269.59	0.10
154	574472.30	2191272.74	0.10
155	574474.26	2191277.38	0.10
156	574475.00	2191282.10	0.10
157	574483.16	2191510.50	0.10
158	574495.29	2191772.25	0.10
159	574504.26	2191994.61	0.10
160	574515.37	2192246.46	0.10
161	574523.03	2192413.58	0.10
162	574534.88	2192642.39	0.10
163	574536.84	2192682.88	0.10
164	574534.20	2192683.50	0.10
165	574488.32	2192701.93	0.10
166	574485.50	2192643.81	0.10
167	574477.58	2192415.61	0.10

168	574469.92	2192248.50	0.10
169	574458.80	2191996.53	0.10
170	574449.83	2191774.22	0.10
171	574437.71	2191512.51	0.10
172	574427.29	2191297.22	0.10
173	574231.91	2191138.73	0.10
174	574034.32	2190980.30	0.10
175	573803.83	2190795.09	0.10
176	573589.60	2190623.36	0.10
177	573367.86	2190445.81	0.10
178	573132.22	2190257.34	0.10
179	572915.29	2190083.71	0.10
180	572679.80	2189895.18	0.10
181	572457.67	2189716.67	0.10
182	572233.05	2189537.24	0.10
183	572007.69	2189354.84	0.10
184	571782.78	2189175.63	0.10
185	571547.36	2188986.71	0.10
186	571327.78	2188810.63	0.10
187	571093.03	2188621.45	0.10
188	570872.14	2188443.52	0.10
189	570651.36	2188267.01	0.10
190	570381.80	2188051.17	0.10
191	570150.92	2187866.08	0.10
192	569920.26	2187681.13	0.10
193	569671.28	2187482.08	0.10
194	569403.38	2187267.47	0.10
195	569152.98	2187066.80	0.10
126	569032.69	2186967.91	0.10
196	574490.65	2192749.98	0.10
197	574539.10	2192729.47	0.10
198	574541.97	2192788.78	0.10
199	574548.69	2192992.74	0.10
200	574559.46	2193236.82	0.10
201	574571.30	2193510.98	0.10
202	574583.07	2193775.56	0.10
203	574569.78	2193785.30	0.10
204	574545.26	2193802.14	0.10
205	574538.72	2193806.27	0.10
206	574538.15	2193789.52	0.10
207	574525.85	2193512.97	0.10
208	574514.01	2193238.80	0.10
209	574503.23	2192994.71	0.10
210	574492.56	2192789.40	0.10
196	574490.65	2192749.98	0.10



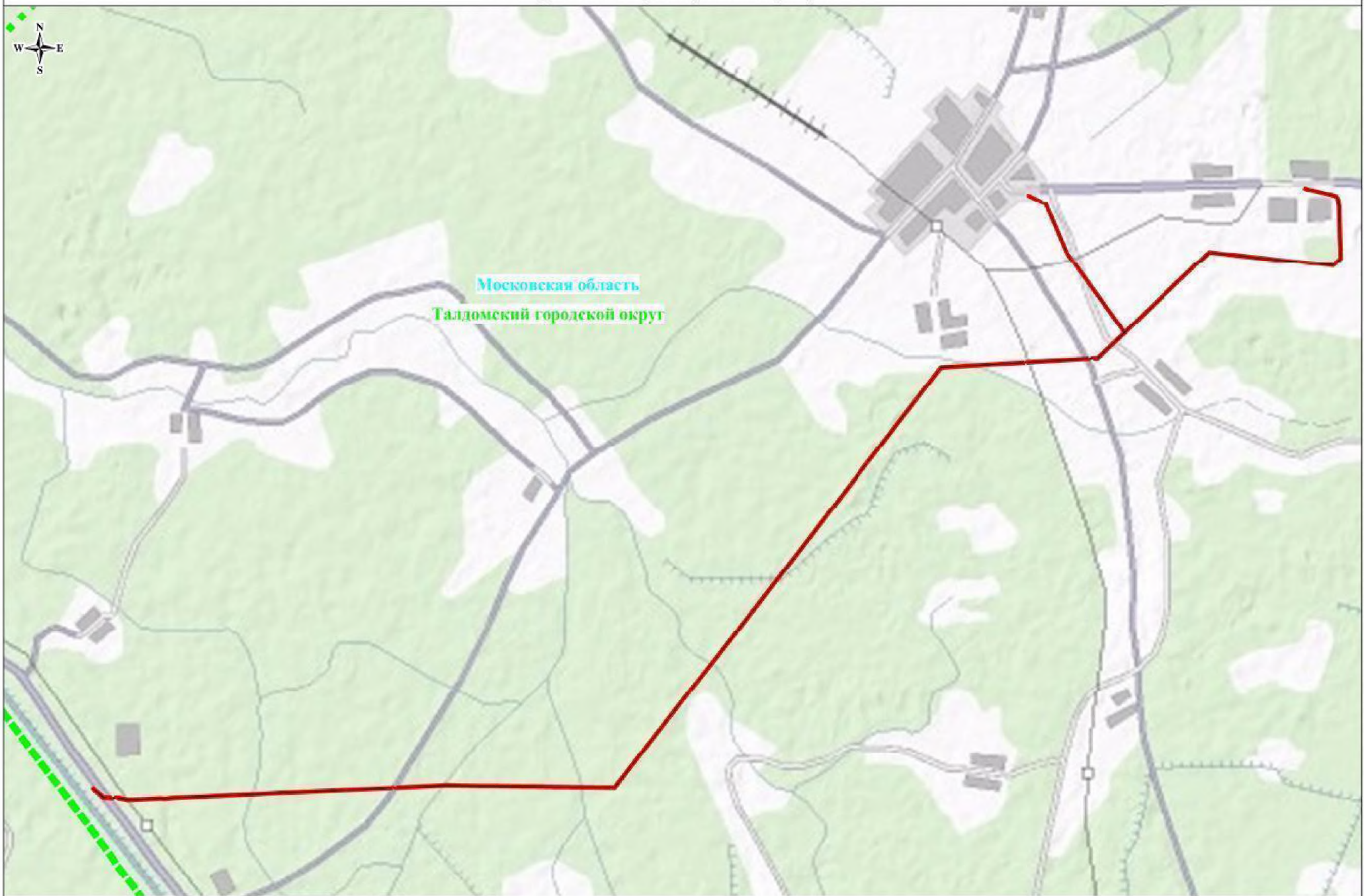
211	574583.66	2193829.16	0.10
212	574585.84	2193829.07	0.10
213	574585.96	2193831.32	0.10
214	574584.95	2193831.37	0.10
215	574584.94	2193831.37	0.10
216	574583.75	2193831.42	0.10
211	574583.66	2193829.16	0.10
217	574541.29	2193881.52	0.10
218	574580.49	2193856.77	0.10
219	574587.09	2193852.24	0.10
220	574591.39	2193932.04	0.10
221	574779.70	2194139.23	0.10
222	574963.87	2194339.51	0.10
223	574994.30	2194372.50	0.10
224	575003.99	2194363.77	0.10
225	575055.84	2194334.37	0.10
226	575220.97	2194220.70	0.10
227	575396.91	2194096.70	0.10
228	575543.59	2193993.74	0.10
229	575756.63	2193843.25	0.10
230	575953.34	2193706.09	0.10
231	576159.04	2193563.00	0.10
232	576195.46	2193537.37	0.10
233	576206.30	2193572.32	0.10
234	576209.06	2193578.54	0.10
235	576182.82	2193597.01	0.10
236	575977.06	2193740.15	0.10
237	575780.46	2193877.22	0.10
238	575567.48	2194027.67	0.10
239	575420.78	2194130.64	0.10
240	575244.69	2194254.75	0.10
241	575079.77	2194368.35	0.10
242	575030.49	2194399.96	0.10
243	575024.34	2194405.05	0.10
244	575149.84	2194541.06	0.10
245	575323.76	2194731.09	0.10
246	575503.27	2194926.82	0.10
247	575702.04	2195143.00	0.10
248	575869.57	2195324.42	0.10
249	575994.34	2195460.56	0.10
250	576187.50	2195671.32	0.10
251	576362.29	2195859.66	0.10
252	576363.87	2195862.39	0.10
253	576365.67	2195867.95	0.10
254	576365.78	2195873.80	0.10

255	576334.67	2196114.86	0.10
256	576304.40	2196359.39	0.10
257	576273.37	2196603.39	0.10
258	576237.50	2196890.58	0.10
259	576202.37	2197176.75	0.10
260	576175.76	2197391.73	0.10
261	576132.24	2197372.90	0.10
262	576157.21	2197171.18	0.10
263	576192.35	2196884.99	0.10
264	576228.23	2196597.70	0.10
265	576259.25	2196353.73	0.10
266	576289.52	2196109.26	0.10
267	576316.59	2195881.98	0.10
268	576153.95	2195702.07	0.10
269	575960.80	2195491.30	0.10
270	575836.08	2195355.22	0.10
271	575668.58	2195173.84	0.10
272	575469.76	2194957.59	0.10
273	575290.21	2194761.82	0.10
274	575116.34	2194571.84	0.10
275	574989.48	2194434.37	0.10
276	574983.84	2194439.14	0.10
277	574954.57	2194404.22	0.10
278	574958.72	2194401.03	0.10
279	574930.40	2194370.34	0.10
280	574746.22	2194170.04	0.10
281	574548.94	2193958.31	0.10
282	574547.23	2193956.20	0.10
283	574545.71	2193953.67	0.10
284	574544.11	2193949.53	0.10
285	574543.47	2193945.14	0.10
217	574541.29	2193881.52	0.10
286	576231.12	2193563.02	0.10
287	576226.71	2193548.50	0.10
288	576208.84	2193547.37	0.10
289	576203.40	2193531.79	0.10
290	576335.69	2193438.71	0.10
291	576339.65	2193436.59	0.10
292	576562.77	2193344.75	0.10
293	576773.91	2193256.71	0.10
294	576914.82	2193197.72	0.10
295	577032.00	2193148.05	0.10
296	577179.98	2193087.09	0.10
297	577185.21	2193077.12	0.10
298	577204.79	2193069.04	0.10


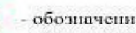
299	577230.23	2193058.60	0.10
300	577231.01	2193058.29	0.10
301	577231.02	2193054.95	0.10
302	577230.98	2193078.68	0.10
303	577211.97	2193114.74	0.10
304	577208.23	2193118.70	0.10
305	577205.29	2193121.05	0.10
306	577201.96	2193122.80	0.10
307	577047.99	2193186.34	0.10
308	576930.92	2193235.97	0.10
309	576789.91	2193295.00	0.10
310	576578.66	2193383.09	0.10
311	576357.41	2193474.16	0.10
286	576231.12	2193563.02	0.10
312	577230.81	2192990.17	0.10
313	577230.79	2193016.18	0.10
314	577230.79	2193016.30	0.10
315	577231.04	2193040.56	0.10
316	577231.00	2193037.05	0.10
317	577228.90	2193037.68	0.10
318	577228.16	2193037.94	0.10
319	577222.88	2193040.00	0.10
320	577222.71	2193040.06	0.10
321	577199.69	2193049.51	0.10
312	577230.81	2192990.17	0.10
322	577253.00	2193036.90	0.10
323	577252.79	2193016.14	0.10
324	577252.85	2192947.95	0.10
325	577329.49	2192795.19	0.10
326	577370.22	2192797.17	0.10
327	577368.77	2192807.80	0.10
328	577366.89	2192813.17	0.10
329	577287.47	2192971.51	0.10
322	577253.00	2193036.90	0.10
330	576128.83	2197400.43	0.10
331	576150.26	2197409.13	0.10
332	576172.50	2197418.10	0.10
333	576170.21	2197436.57	0.10
334	576137.39	2197701.29	0.10
335	576108.21	2197957.76	0.10
336	576217.08	2198072.10	0.10
337	576380.75	2198070.47	0.10
338	576552.74	2198064.41	0.10



339	576736.20	2198062.05	0.10
340	576916.83	2198059.10	0.10
341	577094.84	2198055.21	0.10
342	577168.03	2198043.40	0.10
343	577230.05	2198017.69	0.10
344	577268.48	2197868.35	0.10
345	577310.53	2197697.94	0.10
346	577350.57	2197526.63	0.10
347	577351.57	2197524.11	0.10
348	577372.32	2197483.74	0.10
349	577371.92	2197498.08	0.10
350	577414.05	2197499.93	0.10
351	577389.82	2197540.98	0.10
352	577350.14	2197707.50	0.10
353	577308.00	2197878.27	0.10
354	577267.59	2198038.13	0.10
355	577266.03	2198042.27	0.10
356	577263.61	2198045.97	0.10
357	577260.66	2198048.93	0.10
358	577257.38	2198051.09	0.10
359	577187.49	2198087.99	0.10
360	577184.08	2198089.48	0.10
361	577181.00	2198090.24	0.10
362	577103.62	2198102.95	0.10
363	577101.64	2198103.44	0.10
364	576916.70	2198105.41	0.10
365	576735.17	2198108.37	0.10
366	576554.09	2198110.70	0.10
367	576383.12	2198116.72	0.10
368	576206.99	2198120.13	0.10
369	576199.05	2198118.65	0.10
370	576193.25	2198115.81	0.10
371	576063.76	2197980.86	0.10
372	576060.65	2197976.60	0.10
373	576058.76	2197971.68	0.10
374	576058.19	2197967.88	0.10
375	576058.32	2197964.29	0.10
376	576092.22	2197695.78	0.10
377	576125.05	2197430.98	0.10
330	576128.83	2197400.43	0.10

Схема расположения границ публичного сервитута



Используемые условные знаки и обозначения:

 - обозначение границы публичного сервитута  
 - обозначение линии электропередачи

 Талдомский городской округ - обозначение муниципального района  
 Московская область - обозначение субъекта





Масштаб: 1:60000







Схема расположения границ публичного сервитута



Масштаб: 1:4000

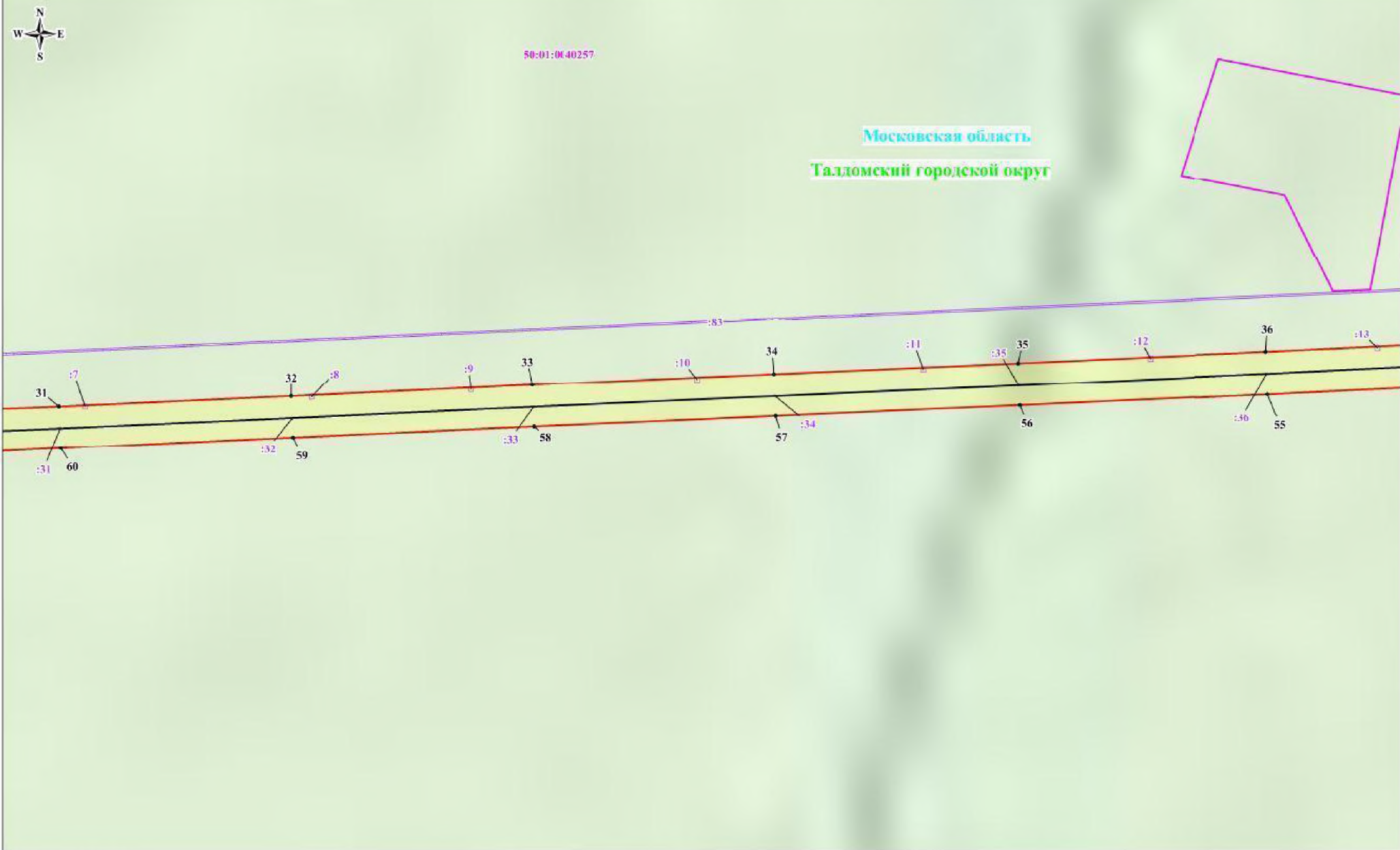
Используемые условные знаки и обозначения:

-  - обозначение границы публичного сервитута
-  - обозначение границы земельного участка
-  - обозначение границы кадастрового квартала
-  - обозначение линии электропередачи

-  - обозначение границы охранной зоны линии электропередачи
-  • 1 - обозначение характерной точки границы публичного сервитута
-  50:01:0040243 - обозначение номера кадастрового квартала
-  :227 - обозначение кадастрового номера земельного участка
-  Талдомский городской округ - обозначение муниципального района
-  Московская область - обозначение субъекта





Талдомский городской округ  
Московская область







Схема расположения границ публичного сервитута



Масштаб: 1:4000

Используемые условные знаки и обозначения:

-  - обозначение границы публичного сервитута
-  - обозначение границы земельного участка
-  - обозначение границы кадастрового квартала
-  - обозначение линии электропередачи

-  - обозначение границы охранной зоны линии электропередачи
-  1 - обозначение характерной точки границы публичного сервитута
-  50:01:0040243 - обозначение номера кадастрового квартала
-  :227 - обозначение кадастрового номера земельного участка
-  Талдомский городской округ - обозначение муниципального района
-  Московская область - обозначение субъекта

Талдомский городской округ  
Московская область

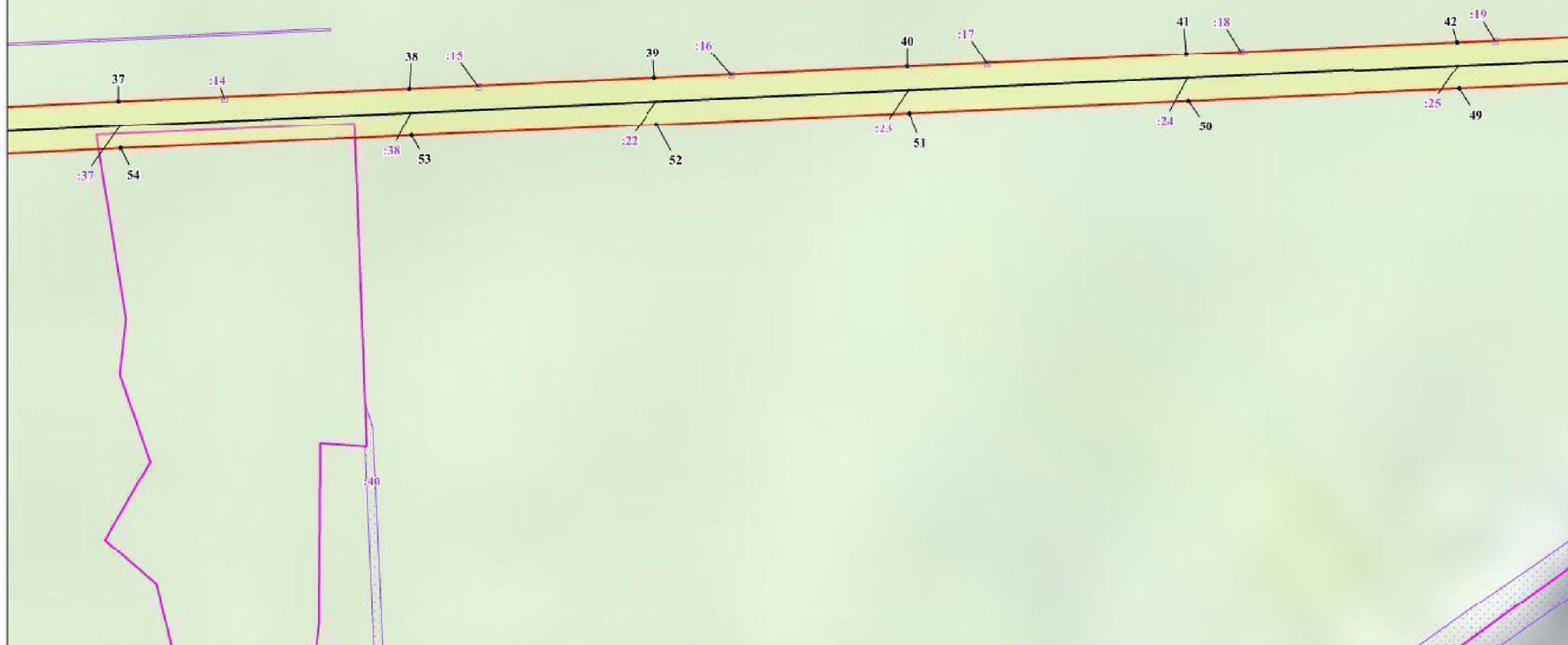
Выпост. № 2

Схема расположения границ публичного сервитута







Московская область  
Талдомский городской округ



50:01:0040257



Масштаб: 1:4000

Используемые условные знаки и обозначения:

-  - обозначение границы публичного сервитута
-  - обозначение границы земельного участка
-  - обозначение границы кадастрового квартала
-  - обозначение линии электропередачи

-  - обозначение границы охранной зоны линии электропередачи
-  1 - обозначение характерной точки границы публичного сервитута
- 50:01:0040243 - обозначение номера кадастрового квартала
- 227 - обозначение кадастрового номера земельного участка
- Талдомский городской округ - обозначение муниципального района
- Московская область - обозначение субъекта

Выписка №3



Схема расположения границ публичного сервитута













Московская область  
Талдомский городской округ



Масштаб: 1:4000

Используемые условные знаки и обозначения:

-  - обозначение границы публичного сервитута
-  - обозначение границы земельного участка
-  - обозначение границы кадастрового квартала
-  - обозначение линии электропередачи

-  - обозначение границы охранной зоны линии электропередачи
-  1 - обозначение характерной точки границы публичного сервитута
-  50:01:0040243 - обозначение номера кадастрового квартала
-  :227 - обозначение кадастрового номера земельного участка
-  Талдомский городской округ - обозначение муниципального района
-  Московская область - обозначение субъекта

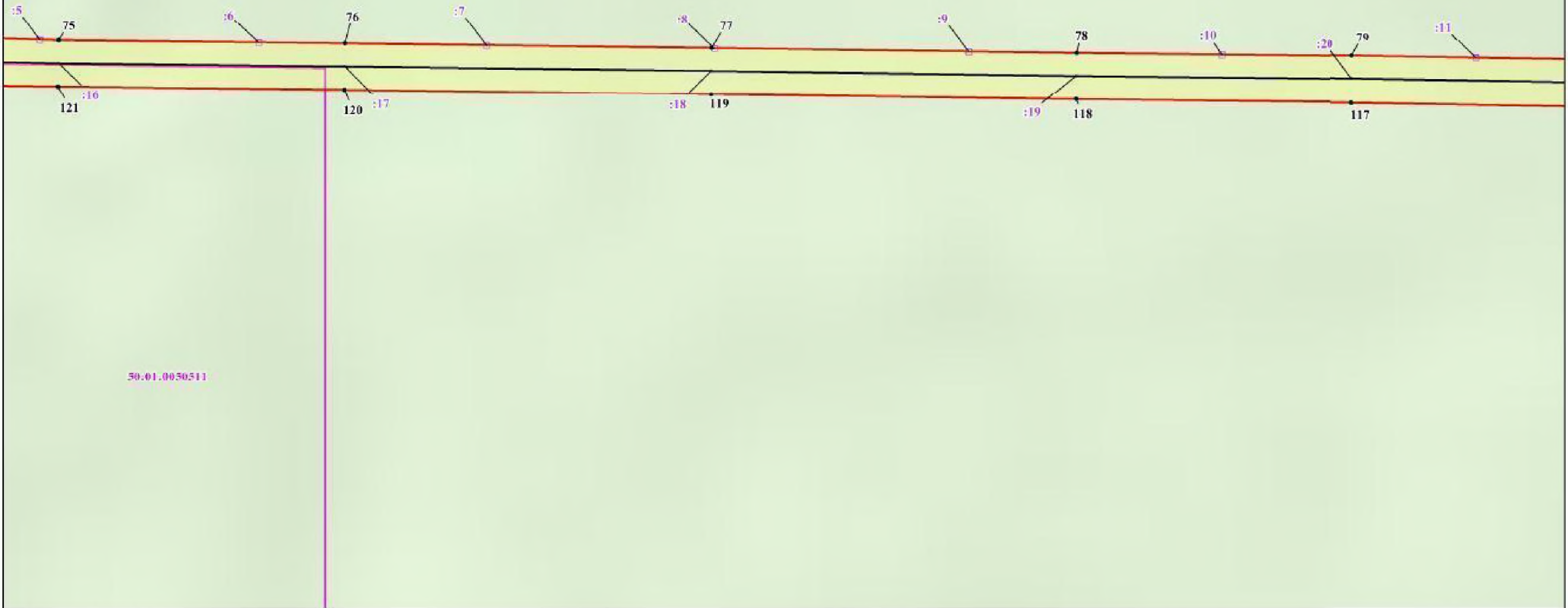
Выписка №4

Схема расположения границ публичного сервитута



50:01:0050509





Московская область  
Талдомский городской округ





50:01:0050511

Масштаб: 1:4000

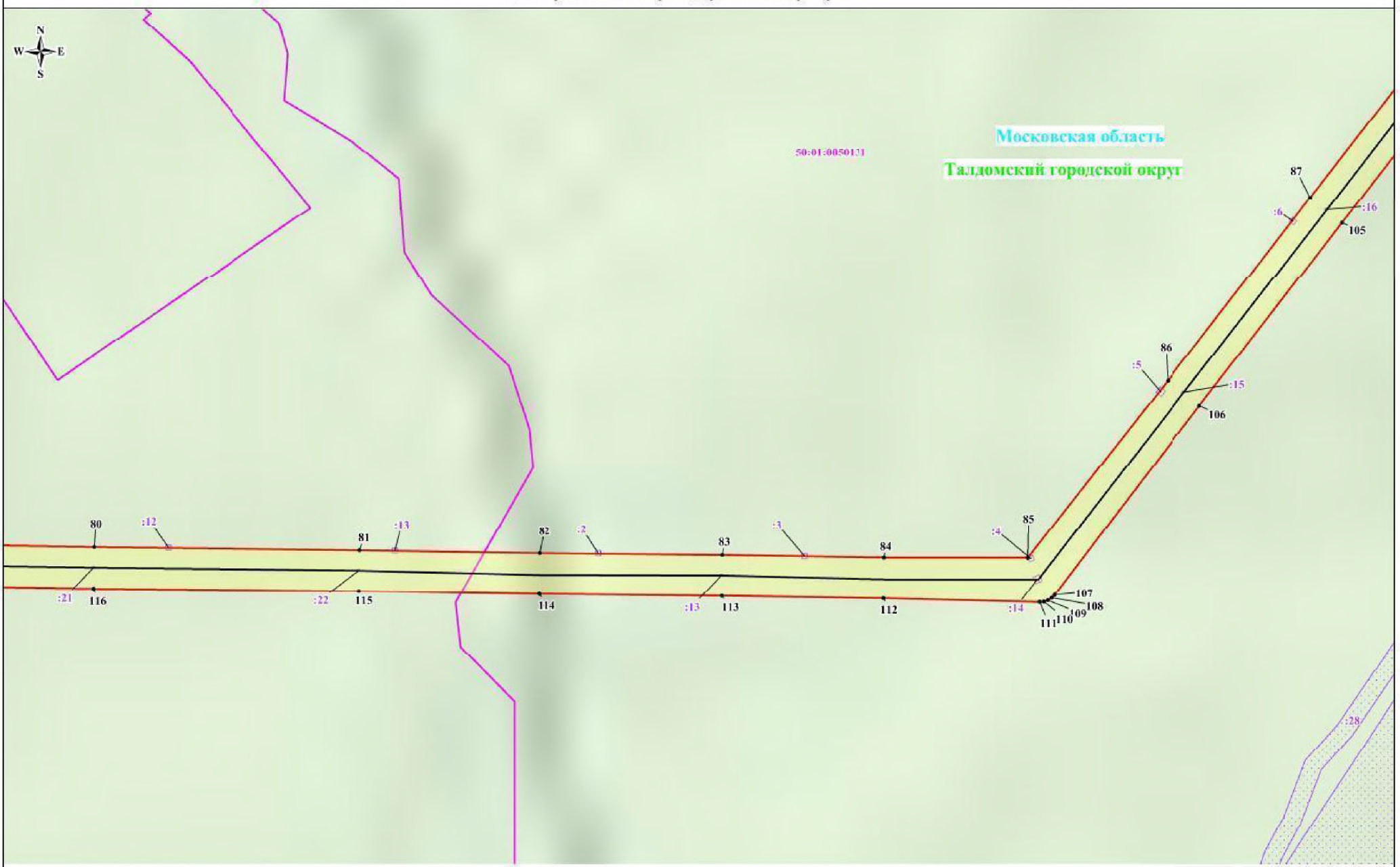
Используемые условные знаки и обозначения:

-  - обозначение границы публичного сервитута
-  - обозначение границы земельного участка
-  - обозначение границы кадастрового квартала
-  - обозначение линии электропередачи

-  - обозначение границы охранной зоны линии электропередачи
-  1 - обозначение характерной точки границы публичного сервитута
- 50:01:0040243 - обозначение номера кадастрового квартала
- :227 - обозначение кадастрового номера земельного участка
- Талдомский городской округ - обозначение муниципального района
- Московская область - обозначение субъекта





Выписка №5







Схема расположения границ публичного сервитута



Масштаб: 1:4000

Используемые условные знаки и обозначения:

-  - обозначение границы публичного сервитута
-  - обозначение границы земельного участка
-  - обозначение границы кадастрового квартала
-  - обозначение линии электропередачи

-  - обозначение границы охранной зоны линии электропередачи
-  1 - обозначение характерной точки границы публичного сервитута
-  50:01:0040243 - обозначение номера кадастрового квартала
-  :227 - обозначение кадастрового номера земельного участка
-  Талдомский городской округ - обозначение муниципального района
-  Московская область - обозначение субъекта

Выноска №6

Схема расположения границ публичного сервитута



50:01:0050131










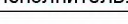
Московская область  
Талдомский городской округ



Масштаб: 1:4000

Выносок №7

Используемые условные знаки и обозначения:

-  - обозначение границы публичного сервитута
-  - обозначение границы земельного участка
-  - обозначение границы кадастрового квартала
-  - обозначение линии электропередачи
-  - обозначение границы охранной зоны линии электропередачи
-  1 - обозначение характерной точки границы публичного сервитута
-  50:01:0040243 - обозначение номера кадастрового квартала
-  :227 - обозначение кадастрового номера земельного участка
-  Талдомский городской округ - обозначение муниципального района
-  Московская область - обозначение субъекта

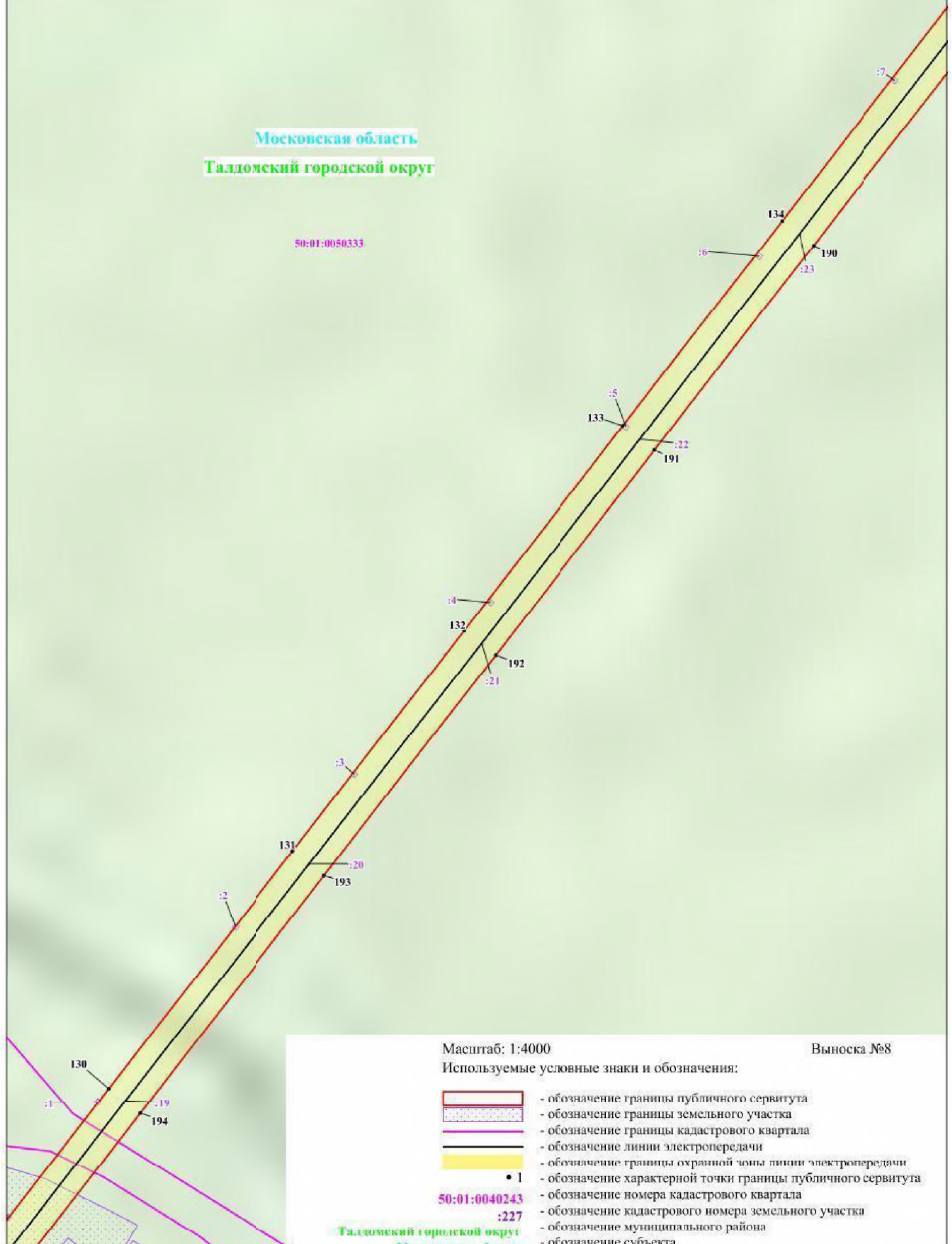
Талдомский городской округ

Московская область



Московская область  
Талдомский городской округ







50:01:0050333



Масштаб: 1:4000

Выноска №8

Используемые условные знаки и обозначения:

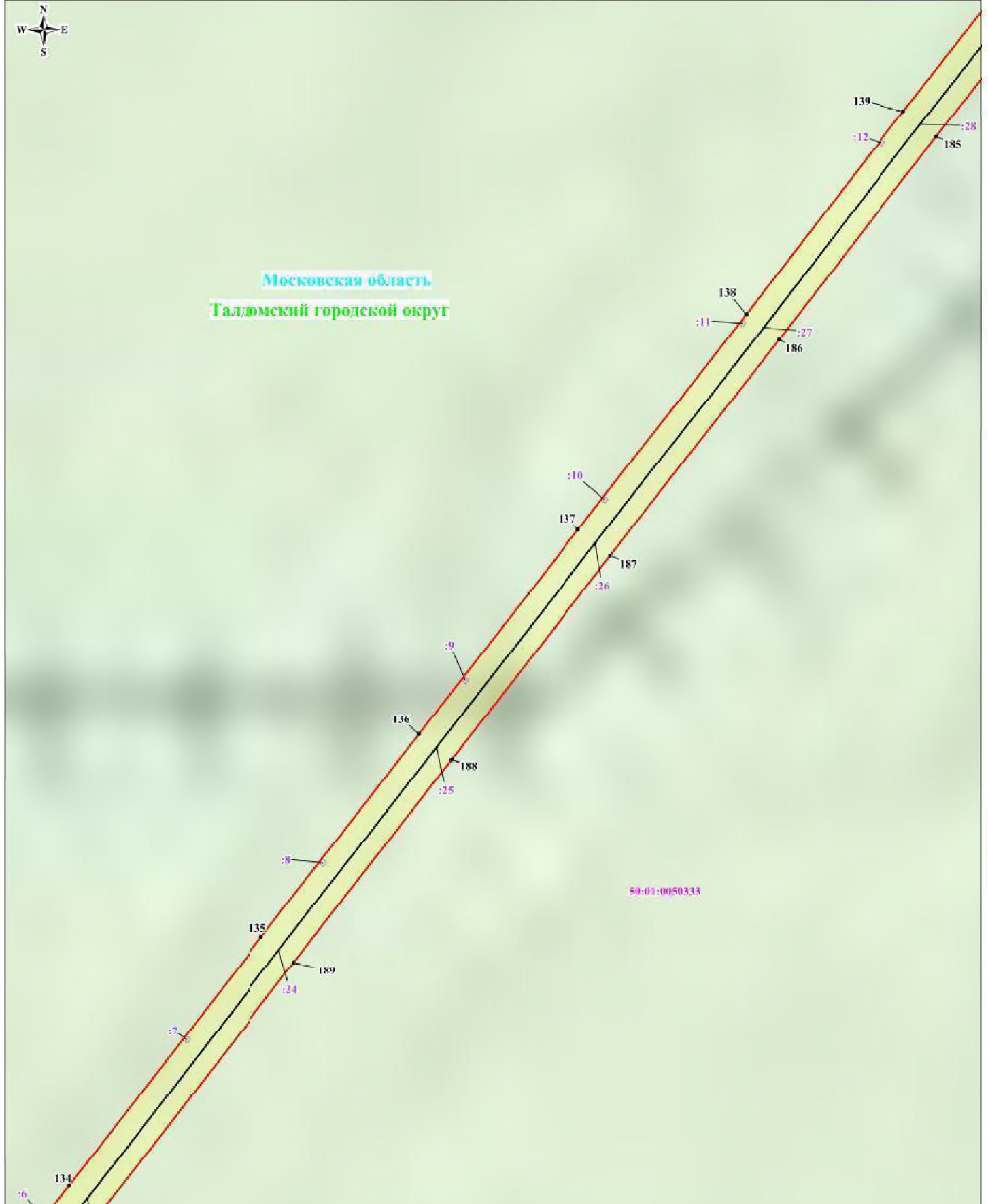
-  - обозначение границы публичного сервитута
-  - обозначение границы земельного участка
-  - обозначение границы кадастрового квартала
-  - обозначение линии электропередачи
-  - обозначение границ охранной зоны линии электропередачи
-  1 - обозначение характерной точки границы публичного сервитута
- 50:01:0040243 - обозначение номера кадастрового квартала
- :227 - обозначение кадастрового номера земельного участка
- Талдомский городской округ - обозначение муниципального района
- Московская область - обозначение субъекта

Талдомский городской округ  
Московская область

Схема расположения границ публичного сервитута












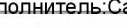
Московская область  
Талдомский городской округ



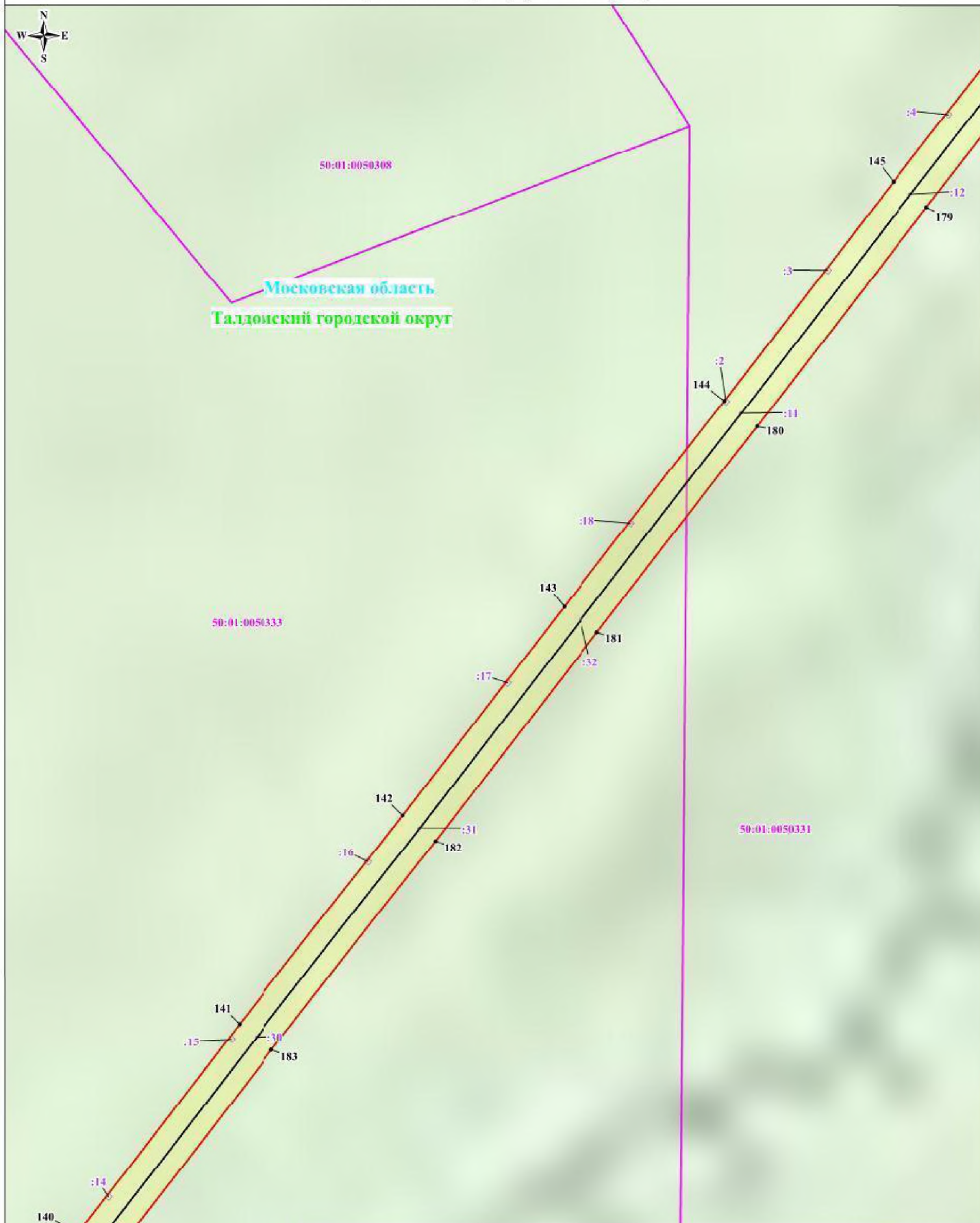
Масштаб: 1:4000

Выноска №9

Используемые условные знаки и обозначения:

-  - обозначение границы публичного сервитута
-  - обозначение границы земельного участка
-  - обозначение границы кадастрового квартала
-  - обозначение линии электропередачи
-  - обозначение границы охранной зоны линии электропередачи
-  1 - обозначение характерной точки границы публичного сервитута
-  50:01:0040243 - обозначение номера кадастрового квартала
-  :227 - обозначение кадастрового номера земельного участка
-  Талдомский городской округ - обозначение муниципального района
-  Московская область - обозначение субъекта


Талдомский городской округ  
Московская область



Масштаб: 1:4000

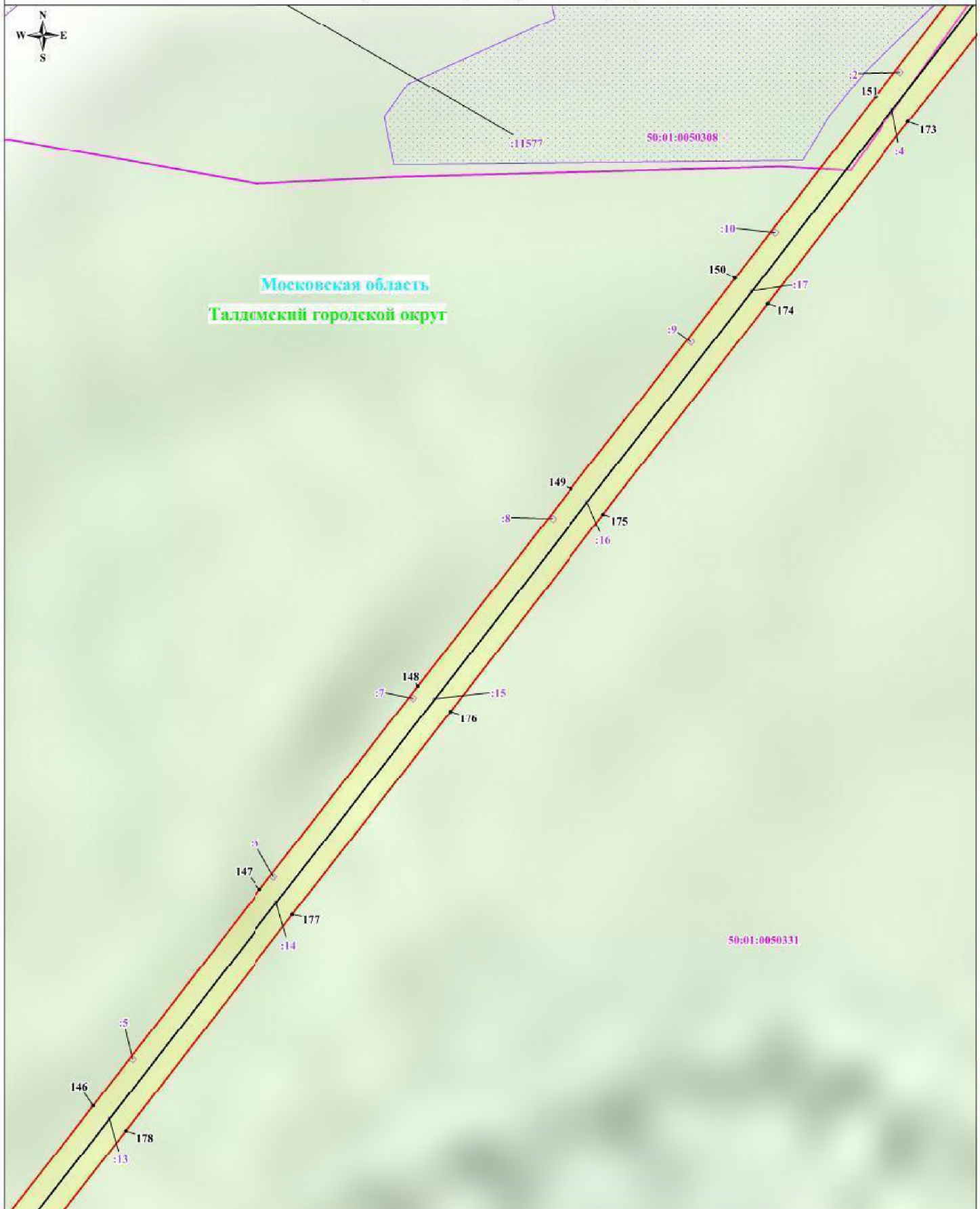
Выноска №10

Используемые условные знаки и обозначения:

-  - обозначение границы публичногo сервитута
-  - обозначение границы земельного участка
-  - обозначение границы кадастрового квартала
-  - обозначение линии электропередачи
-  - обозначение границы охранной зоны линии электропередачи
-  • 1 - обозначение характерной точки границы публичногo сервитута
-  50:01:0040243 - обозначение номера кадастрового квартала
-  :227 - обозначение кадастрового номера земельного участка
-  Талдомский городской округ - обозначение муниципального района
-  Московская область - обозначение субъекта

Талдомский городской округ  
Московская область

Схема расположения границ публичного сервитута



Московская область  
Талдомский городской округ

Масштаб: 1:4000

Выноска №11

Используемые условные знаки и обозначения:










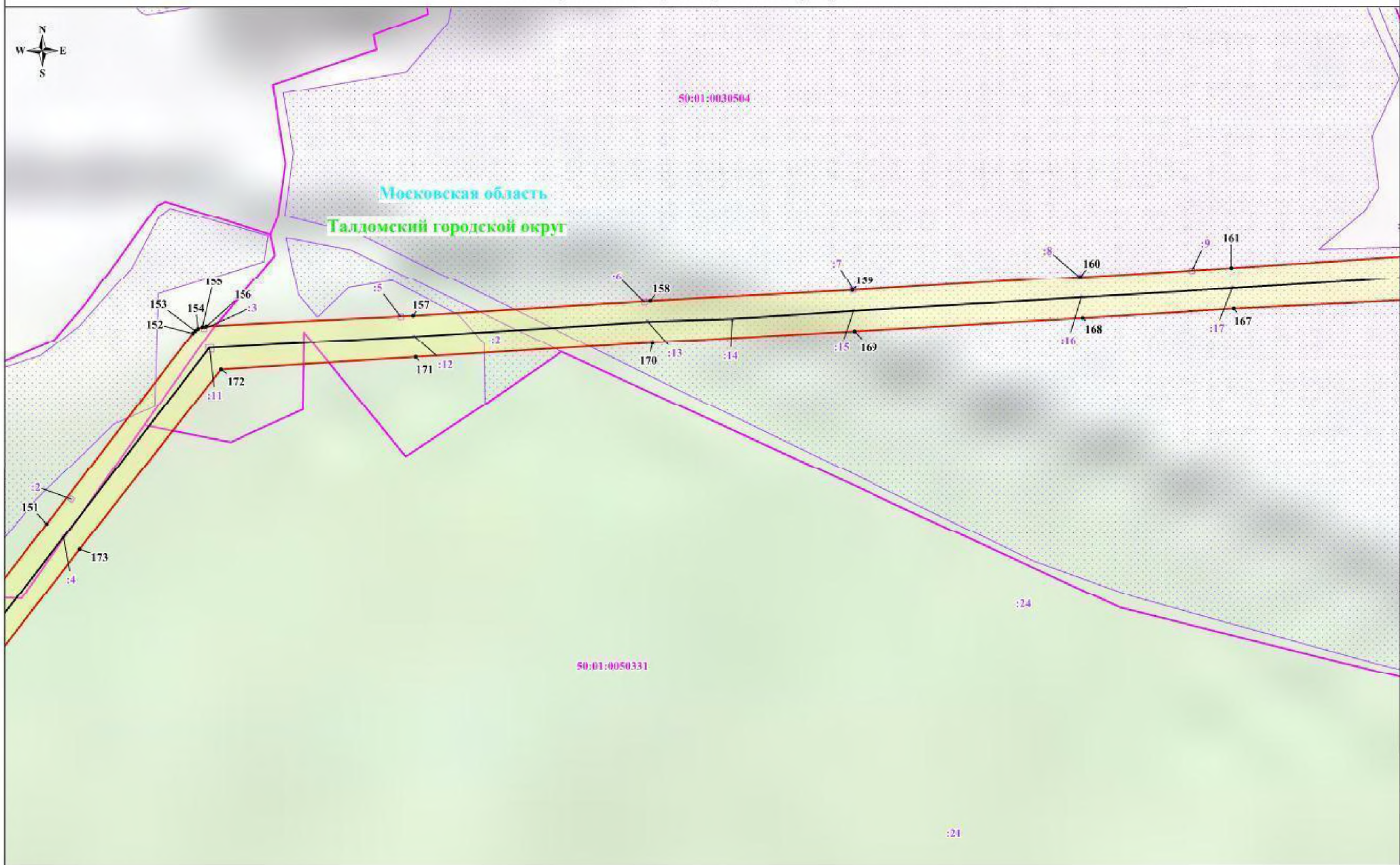
-  - обозначение границы публичного сервитута
-  - обозначение границы земельного участка
-  - обозначение границы кадастрового квартала
-  - обозначение линии электропередачи
-  - обозначение границы охранной зоны линии электропередачи
-  • 1 - обозначение характерной точки границы публичного сервитута
-  50:01:0040243 - обозначение номера кадастрового квартала
-  :227 - обозначение кадастрового номера земельного участка
-  Талдомский городской округ - обозначение муниципального района
-  Московская область - обозначение субъекта









Схема расположения границ публичного сервитута



Масштаб: 1:4000

Используемые условные знаки и обозначения:

-  - обозначение границы публичного сервитута
-  - обозначение границы земельного участка
-  - обозначение границы кадастрового квартала
-  - обозначение линии электропередачи

-  - обозначение границы охранной зоны линии электропередачи
-  1 - обозначение характерной точки границы публичного сервитута
- 50:01:0040243 - обозначение номера кадастрового квартала
- :227 - обозначение кадастрового номера земельного участка
- Талдомский городской округ - обозначение муниципального района
- Московская область - обозначение субъекта

Выписка №12

Схема расположения границ публичного сервитута









Московская область  
Талдомский городской округ



Масштаб: 1:4000

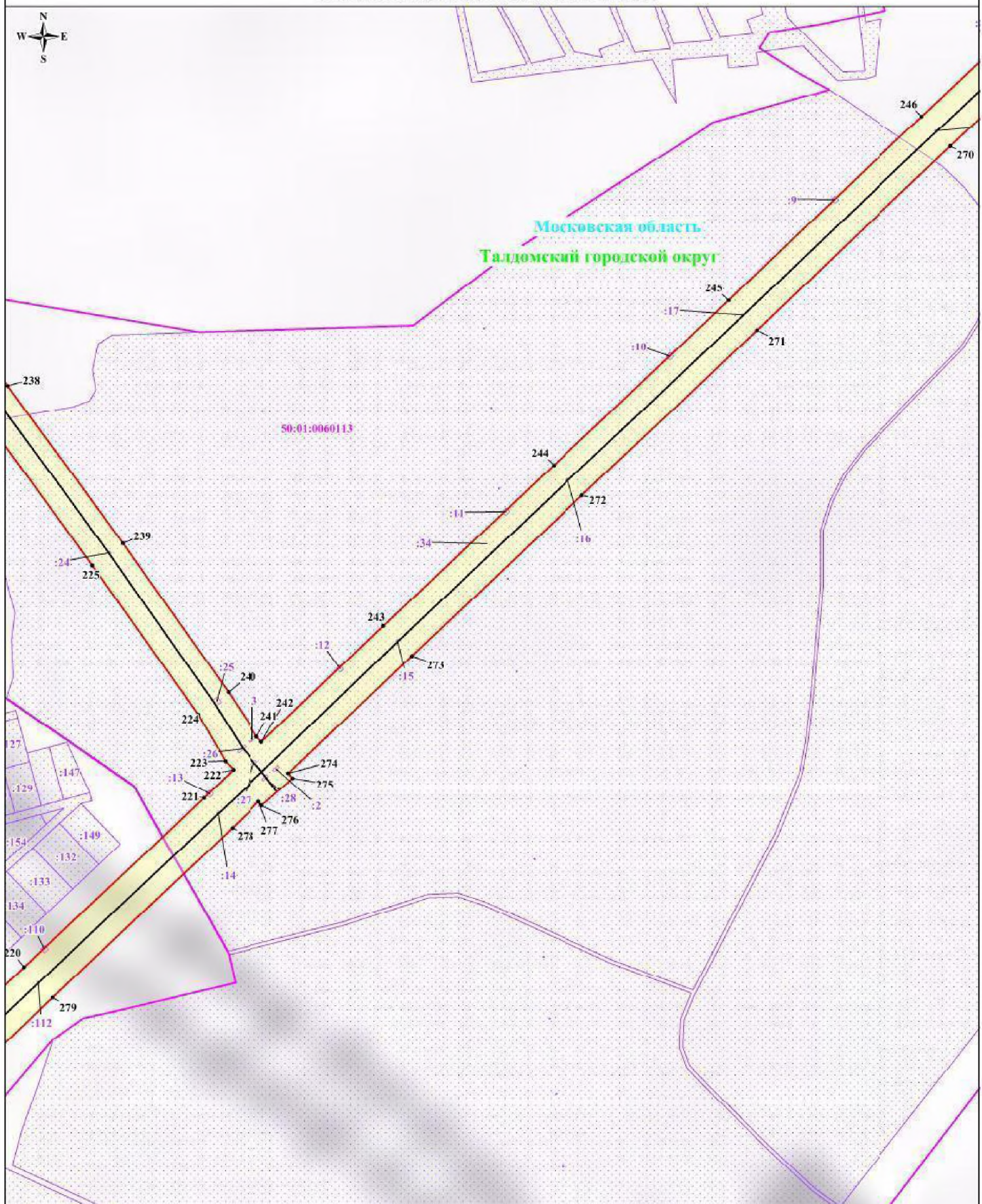
Используемые условные знаки и обозначения:

-  - обозначение границы публичного сервитута
-  - обозначение границы земельного участка
-  - обозначение границы кадастрового квартала
-  - обозначение линии электропередачи

-  - обозначение границы охранной зоны линии электропередачи
-  1 - обозначение характерной точки границы публичного сервитута
- 50:01:0040243 - обозначение номера кадастрового квартала
- 227 - обозначение кадастрового номера земельного участка
- Талдомский городской округ - обозначение муниципального района
- Московская область - обозначение субъекта

Выписка №13

Схема расположения границ публичного сервитута



Масштаб: 1:4000

Выноска №14

Используемые условные знаки и обозначения:







-  - обозначение границы публичного сервитута
-  - обозначение границы земельного участка
-  - обозначение границы кадастрового квартала
-  - обозначение линии электропередачи
-  - обозначение границы охранной зоны линии электропередачи
-  1 - обозначение характерной точки границы публичного сервитута
- 50:01:0040243** - обозначение номера кадастрового квартала
- :227** - обозначение кадастрового номера земельного участка
- Талдомский городской округ** - обозначение муниципального района
- Московская область** - обозначение субъекта

Схема расположения границ публичного сервитута

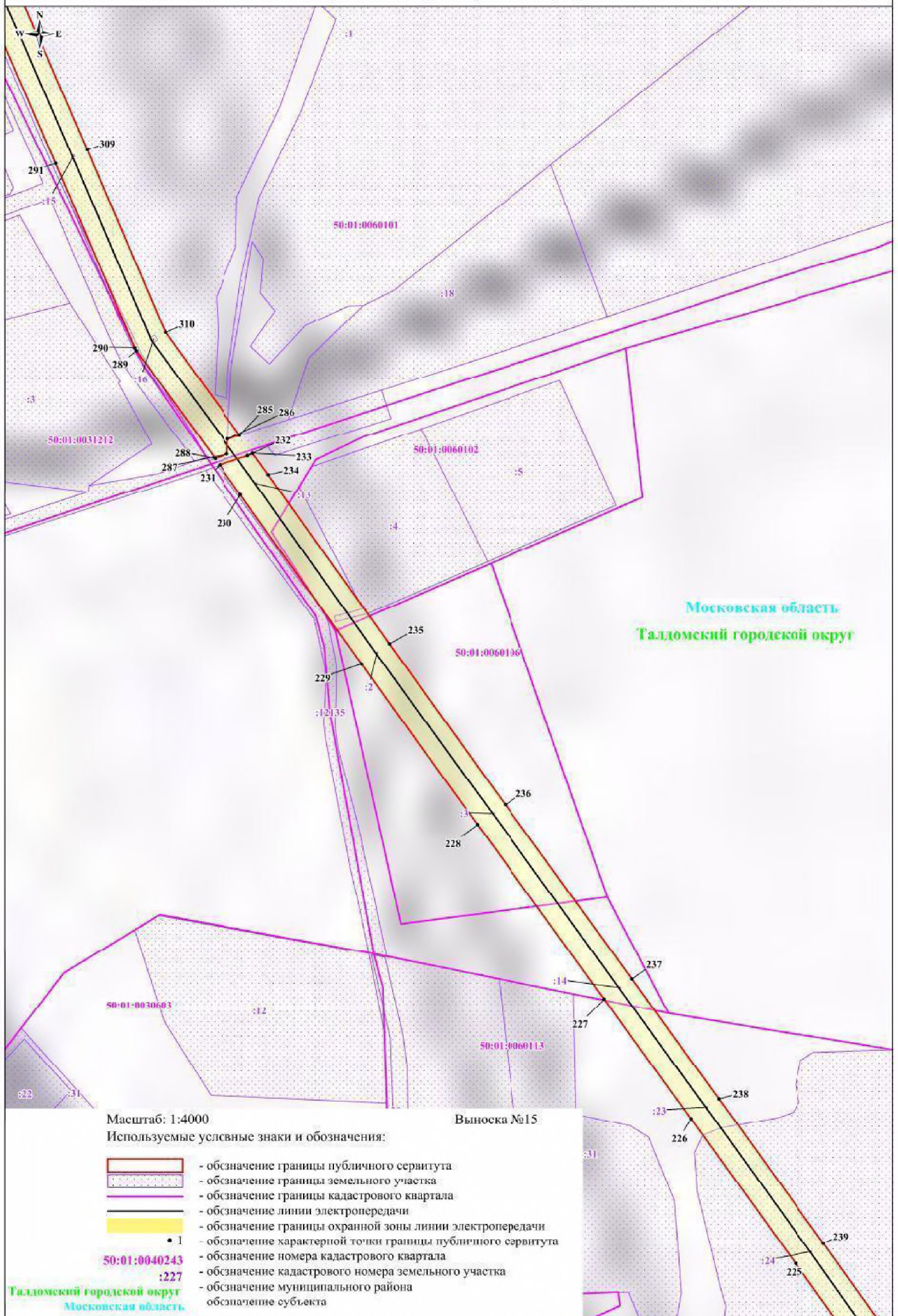


Схема расположения границ публичного сервитута








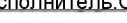



Масштаб 1:1900

Масштаб: 1:4000

Выноска №16

Используемые условные знаки и обозначения:

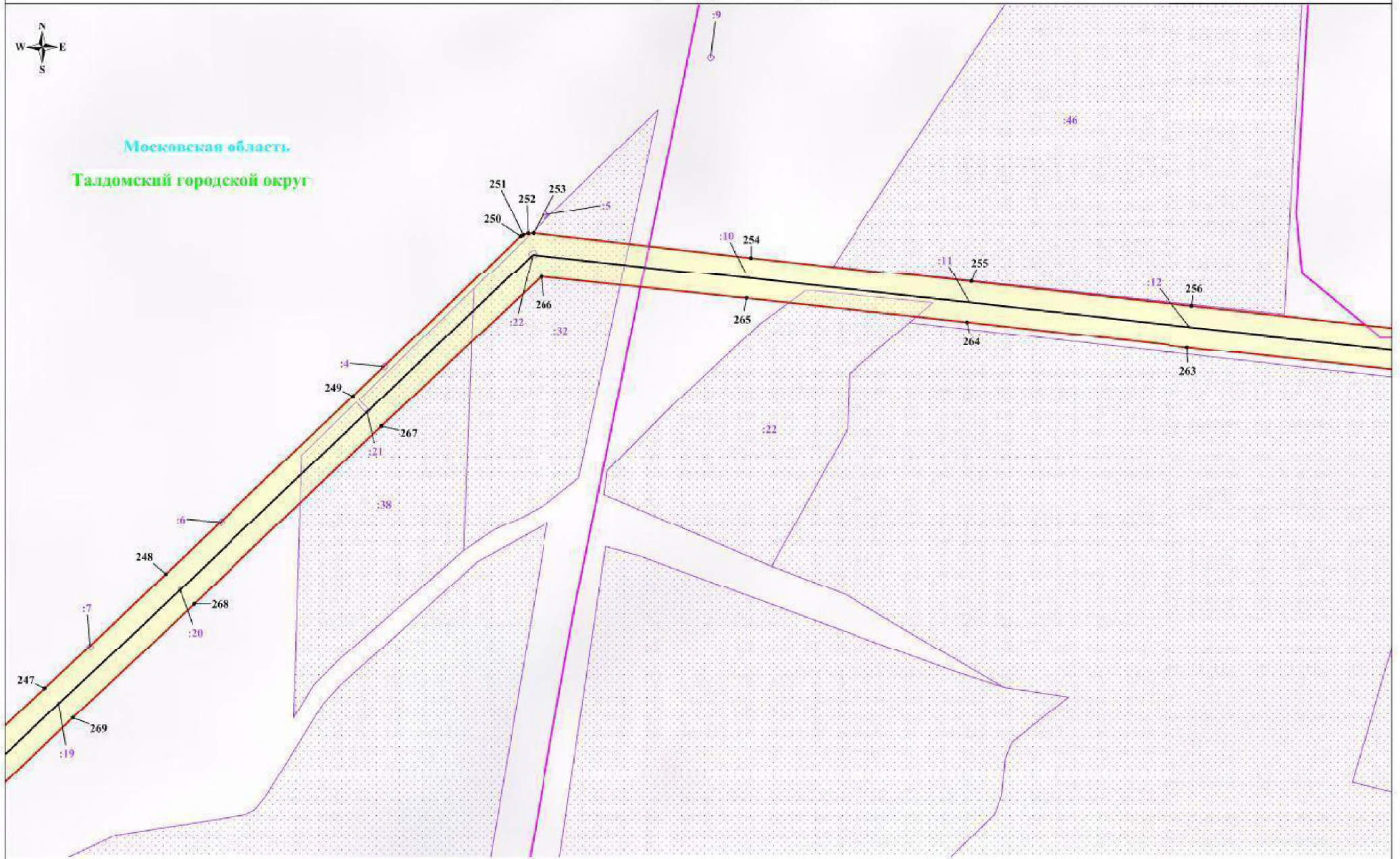
-  - обозначение границы публичного сервитута
-  - обозначение границы земельного участка
-  - обозначение границы кадастрового квартала
-  - обозначение линии электропередачи
-  - обозначение границы охранной зоны линии электропередачи
-  • I - обозначение характерной точки границы публичного сервитута
-  50:01:0040243 - обозначение номера кадастрового квартала
-  :227 - обозначение кадастрового номера земельного участка
-  Галдомский городской округ - обозначение муниципального района
-  Московская область - обозначение субъекта

Московская область  
Галдомский городской округ

Схема расположения границ публичного сервитута













Московская область  
Талдомский городской округ



Масштаб: 1:4000

Используемые условные знаки и обозначения:

-  - обозначение границы публичного сервитута
-  - обозначение границы земельного участка
-  - обозначение границы кадастрового квартала
-  - обозначение линии электропередачи

-  - обозначение границы охранной зоны линии электропередачи
-  1 - обозначение характерной точки границы публичного сервитута
-  50:01:0040243 - обозначение номера кадастрового квартала
-  :227 - обозначение кадастрового номера земельного участка
-  Талдомский городской округ - обозначение муниципального района
-  Московская область - обозначение субъекта





Выписка №17



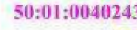



Схема расположения границ публичного сервитута



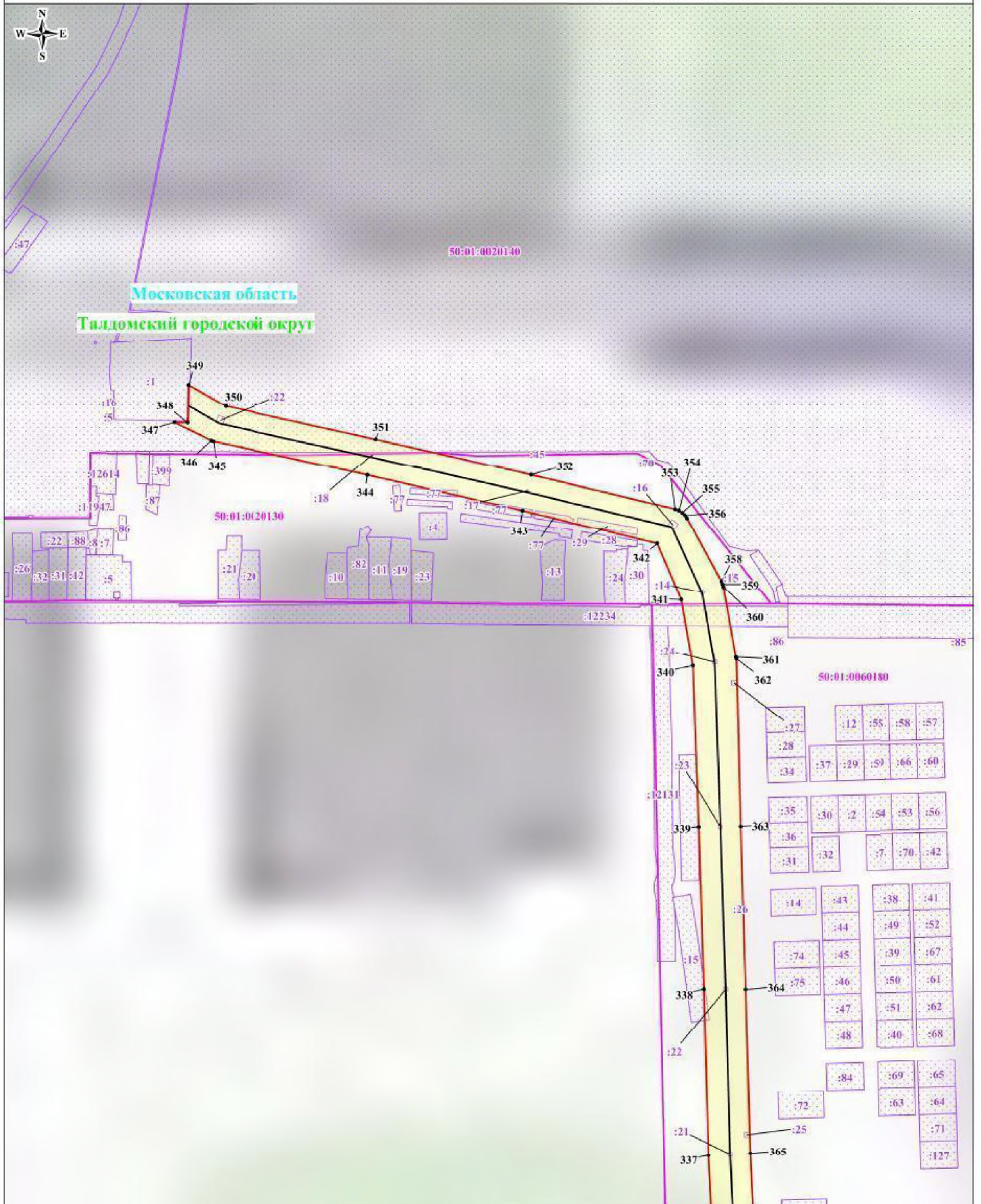
Масштаб: 1:4000

Используемые условные знаки и обозначения:

-  - обозначение границы публичного сервитута
-  - обозначение границы земельного участка
-  - обозначение границы кадастрового квартала
-  - обозначение линии электропередачи

-  - обозначение границы охранной зоны линии электропередачи
-  • 1 - обозначение характерной точки границы публичного сервитута
-  50:01:0040243 - обозначение номера кадастрового квартала
-  :227 - обозначение кадастрового номера земельного участка
-  Талдомский городской округ - обозначение муниципального района
-  Московская область - обозначение субъекта











Выноса №18



Масштаб: 1:4000

Выписка №19

Используемые условные знаки и обозначения:

-  - обозначение границы публичного сервитута
-  - обозначение границы земельного участка
-  - обозначение границы кадастрового квартала
-  - обозначение линии электропередачи
-  - обозначение границы охранной зоны линии электропередачи
-  - обозначение характерной точки границы публичного сервитута
-  50:01:0040243 - обозначение номера кадастрового квартала
-  :227 - обозначение кадастрового номера земельного участка
-  Талдомский городской округ - обозначение муниципального района
-  Московская область - обозначение субъекта

Талдомский городской округ  
Московская область